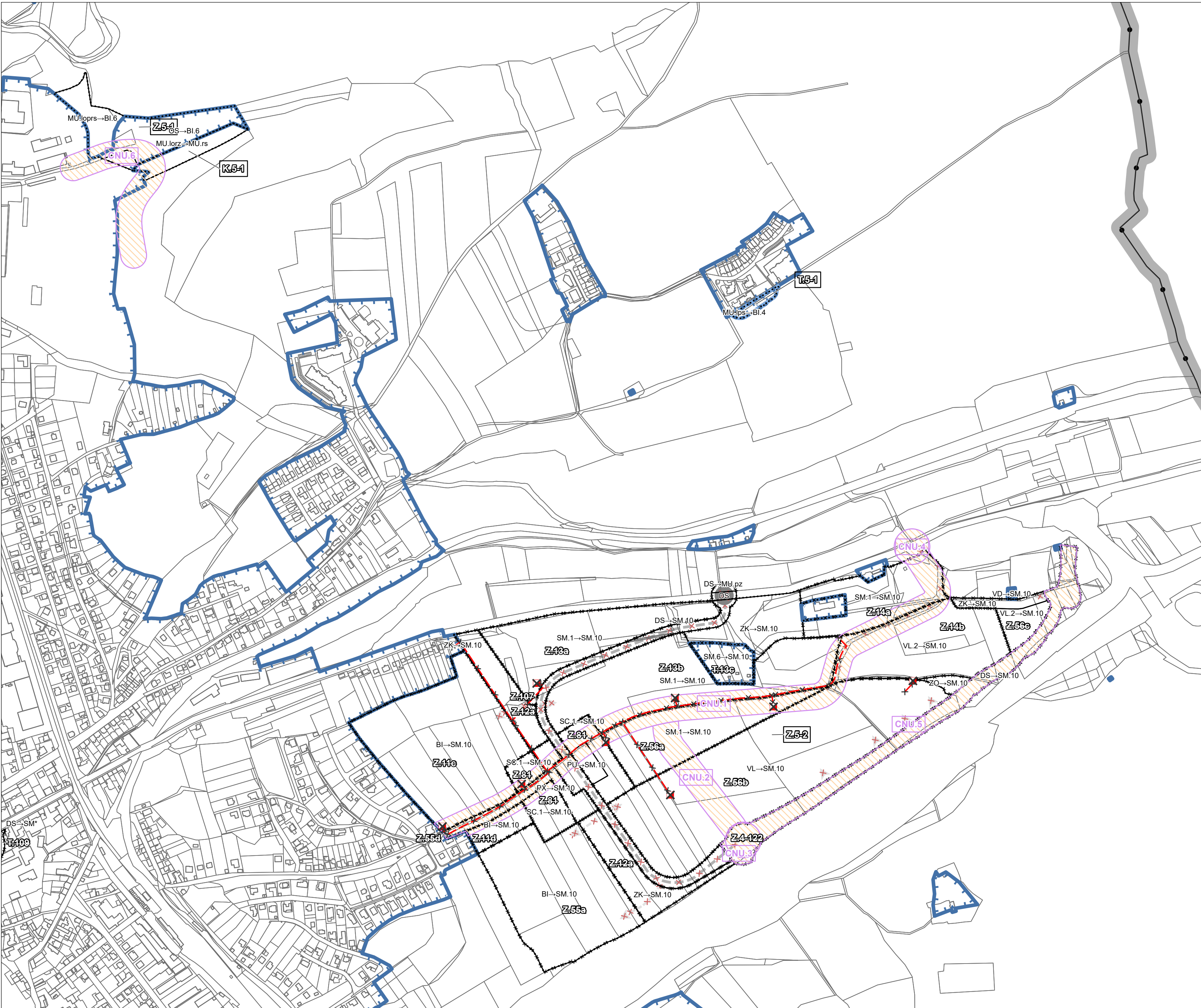











ZMĚNA č. 5 ÚZEMNÍHO PLÁNU BEROUN

návrh





Legenda (1. část)











(v závorke s uvedením úpravy podľa jednotného standardu; u
všetich jevů je upraven grafický symbol)

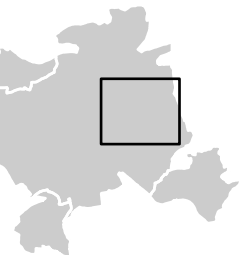
-  Řešené území
 -  Zastavěné území k datu 30.09.2025
 -  Koridor nad plochami s rozdílným způsobem využití
omezený územním plánem pro dopravní
infrastrukturu
 -  Plocha změny v krajině
 -  Transformační plocha (ozn. nově začíná "T." namísto
"T")
 -  Zastavitelná plocha
 -  Obrsy plochy s rozdílným způsobem využití
 -  Místní obslužné komunikace - závazné propojení -
návrh
 -  Místní hlavní obslužné komunikace - návrh

Mapový podklad

-  Katastrální území
-  Parcela

Legenda (2. část - věcné úpravy ve změně ÚP)
(symbol z 1. části legendy s překryvem a označením níže)

-  Zastavěné území - doplněné části
 -  Plocha změny v krajině - navržena (K.5-1)
 -  Transformační plocha - navržena (T.5-1, T.5-2, T.5-3, T.5-4)
 -  Zastavitelná plocha - navržena (Z.5-1, Z.5-2, Z.5-3)
 -  Transformační plocha - rušená a vypouštěná (T.13c, část T.109)
 -  Zastavitelná plocha - rušená a vypouštěná (Z.4-122, Z.11c, Z.11d, Z.12a, Z.13a, Z.13b, Z.14a, Z.14b, Z.55a, Z.55d, Z.56a, Z.56b, Z.56c, Z.81, Z.107)
 -  Koridor nad plochami s rozdílným způsobem využití - navrženy (CNU.1, CNU.2, CNU.3, CNU.4, CNU.5, CNU.6)
 -  Trať stanice - rušená
 -  Kabelové trasy - rušené
 -  Doprava rušená Změnou č. 5



ZMĚNA č. 5 ÚZEMNÍHO PLÁNU BEROUN

ETAPA

NÁVRH PRO VEŘEJNÉ PROJEDNÁNÍ

NÁZEV A ČÍSLO VÝKRESU

HLAVNÍ VÝKRES - koncepce zásobování elektrickou energií, telekomunikace **2.6.b**

ZADAVATEL

Městský úřad Beroun, Husovo nám. 68, 26601 Beroun-Centrum

OPRÁVNĚNÁ OSOBA POŘIZOVATELE

Ing.arch.Dana Vilhelmová, Městský úřad Beroun

ZPRACOVATEL

VISIO, spol. s r. o., Šípkova 849, 533 41 Lázně Bohdaneč

ZODPOVĚDNÝ PROJEKTANT / VEDOUCÍ PROJEKTU

Ing. arch. Marek Janatka, Ph.D.
autorizovaný architekt ČKA č. 03 432

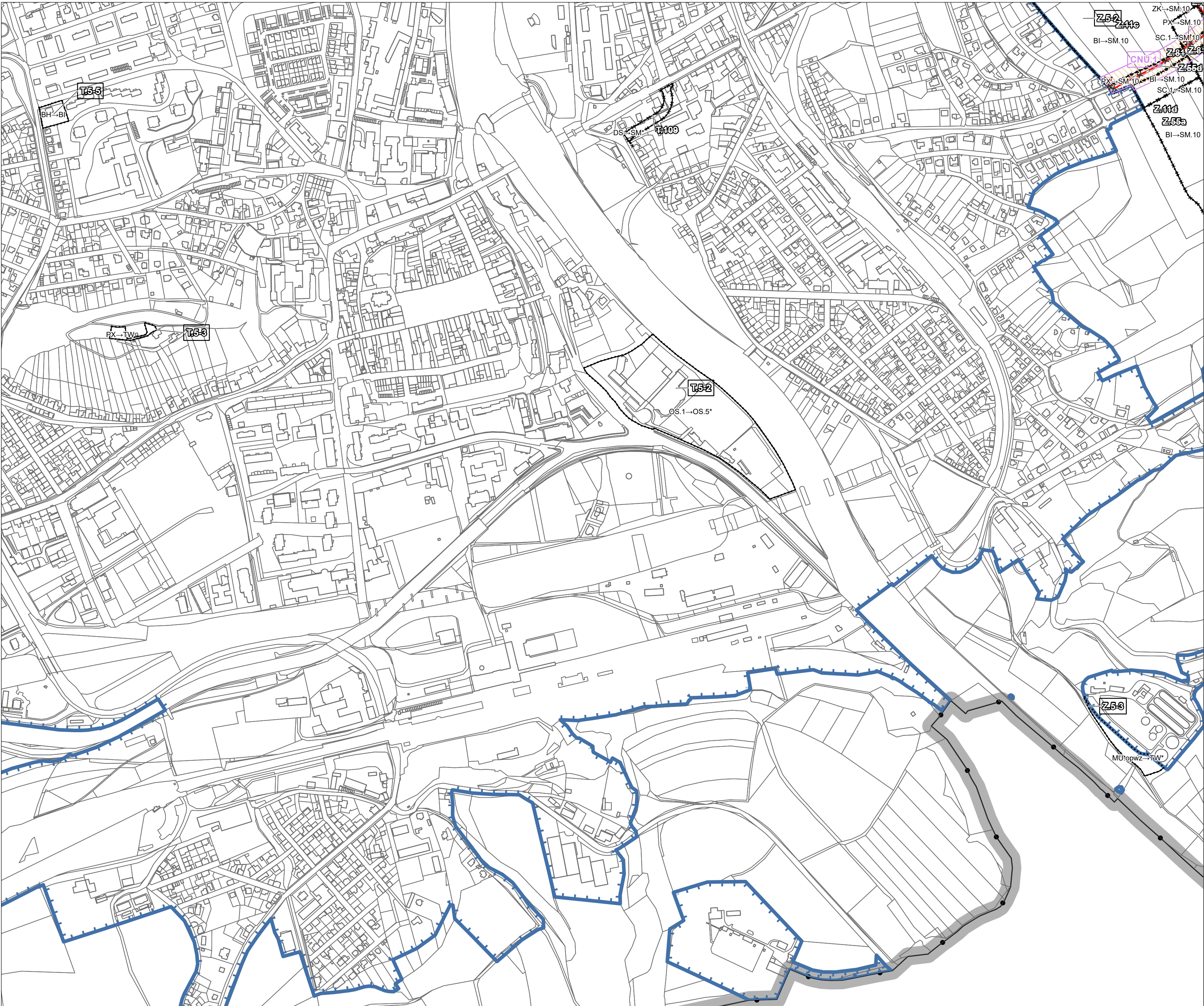
DATUM
březen

MĚŘÍTKO
1 : 5 000



ZMĚNA č. 5 ÚZEMNÍHO PLÁNU BEROUN

návrh



Legenda (1. část)

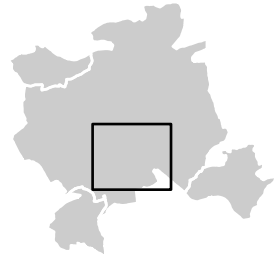
(v závorce s uvedením úpravy podle jednotného standardu; u všech jeví je upraven grafický symbol)

- Řešené území
- Zastavěné území k datu 30.09.2025
- Koridor nad plochami s rozdílným způsobem využití vymezený územním plánem pro dopravní infrastrukturu
- Transformační plocha (ozn. nově začíná "T." namísto "T")
- Zastavitelná plocha
- Obrys plochy s rozdílným způsobem využití
- Mapový podklad
- Katastrální území
- Parcela

Legenda (2. část - věcné úpravy ve změně ÚP)

(symbol z 1. částí legendy s překryvem a označením níže)

- Transformační plocha - navržená (T.5-1, T.5-2, T.5-3, T.5-4)
- Zastavitelná plocha - navržená (Z.5-1, Z.5-2, Z.5-3)
- Transformační plocha - rušená a vypouštěná (T.13c, část T.109)
- Zastavitelná plocha - rušená a vypouštěná (Z.4-122, Z.11c, Z.11d, Z.12a, Z.13a, Z.13b, Z.14a, Z.14b, Z.55a, Z.55d, Z.56a, Z.56b, Z.56c, Z.81, Z.107)
- Koridor nad plochami s rozdílným způsobem využití - navržený (CNU.1, CNU.2, CNU.3, CNU.4, CNU.5, CNU.6)
- Trafostanice - rušená
- Kabelové trasy - rušené



ZMĚNA č. 5 ÚZEMNÍHO PLÁNU BEROUN

ETAPA
NÁVRH PRO VEŘEJNÉ PROJEDNÁNÍ

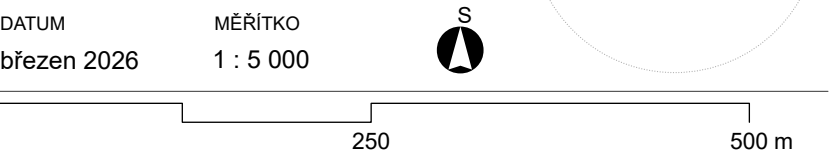
NÁZEV A ČÍSLO VÝKRESU
HLAVNÍ VÝKRES - koncepce zásobování elektrickou energií, telekomunikace **2.6.c**

ZADAVATEL
Městský úřad Beroun, Husovo nám. 68, 26601 Beroun-Centrum

OPRÁVNĚNÁ OSOBA POŘIZOVATELE
Ing.arch.Dana Vilhelmová, Městský úřad Beroun

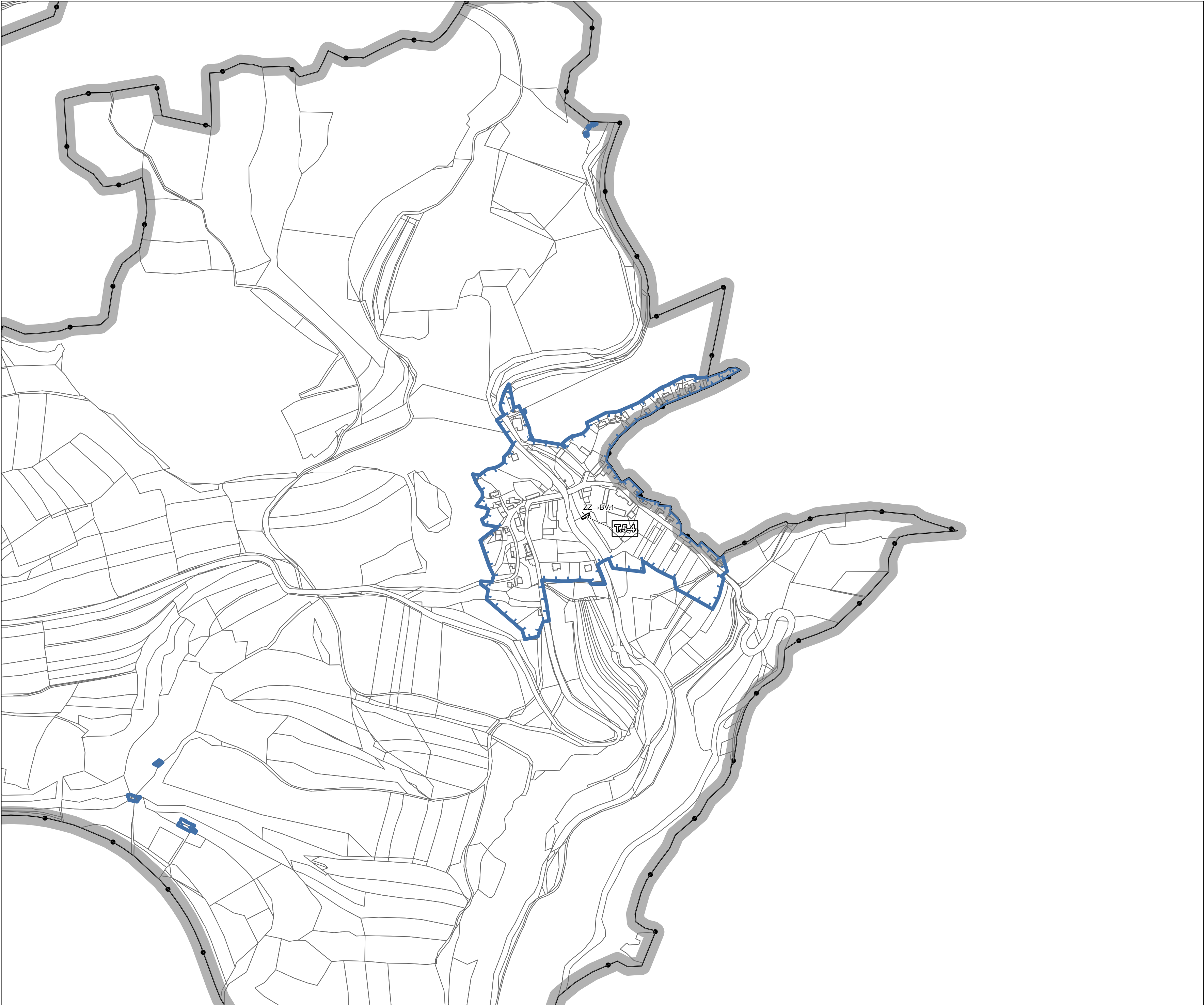
ZPRACOVATEL
VISIO, spol. s r. o., Šípkova 849, 533 41 Lázně Bohdaneč

ZODPOVĚDNÝ PROJEKTANT / VEDOUcí PROJEKTU
Ing. arch. Marek Janátka, Ph.D.
autorizovaný architekt ČKA č. 03 432



ZMĚNA č. 5 ÚZEMNÍHO PLÁNU BEROUN

návrh



Legenda (1. část)
(v závorce s uvedením úpravy podle jednotného standardu; u všech jevů je upraven grafický symbol)

Řešené území

Zastavěné území k datu 30.09.2025

Transformační plocha (ozn. nově začíná "T." namísto "T")

Obrys plochy s rozdílným způsobem využití

Mapový podkladKatastrální územíParcela

Legenda (2. část - věcné úpravy ve změně ÚP)
(symbol z 1. části legendy s překryvem a označením níže)

Transformační plocha - navržená (T.5-1, T.5-2, T.5-3, T.5-4)



ZMĚNA č. 5 ÚZEMNÍHO PLÁNU BEROUN

ETAPA

NÁVRH PRO VEŘEJNÉ PROJEDNÁNÍ

NÁZEV A ČÍSLO VÝKRESU

HLAVNÍ VÝKRES - koncepce zásobování elektrickou energií, telekomunikace2.6.d

ZADAVATEL

Městský úřad Beroun, Husovo nám. 68, 26601 Beroun-Centrum

OPRÁVNĚNÁ OSOBA POŘIZOVATELE

Ing.arch.Dana Vilhelmová, Městský úřad Beroun

ZPRACOVATEL

VISIO, spol. s r. o., Šípkova 849, 533 41 Lázně Bohdaneč

ZODPOVĚDNÝ PROJEKTANT / VEDOUcí PROJEKTU

Ing. arch. Marek Janátka, Ph.D.
autorizovaný architekt ČKA č. 03 432

DATUM

březen 2026

MĚŘITKO

1 : 5 000